

План границ объекта

п. БРЯНСКОЕ

п. ЛИПОВО




п. ЛИПОВО

п. МИЧУРИНСКОЕ

п. КАЛИНИНСКОЕ

39:04:080001

Используемые условные знаки и обозначения:

-  граница объекта
-  28 обозначение характерной точки объекта
-  39:04:140001 кадастровый квартал

Масштаб 1:14000

Подпись

Дата

Место для оттиска печати лица, составившего описание местоположения границ объекта